
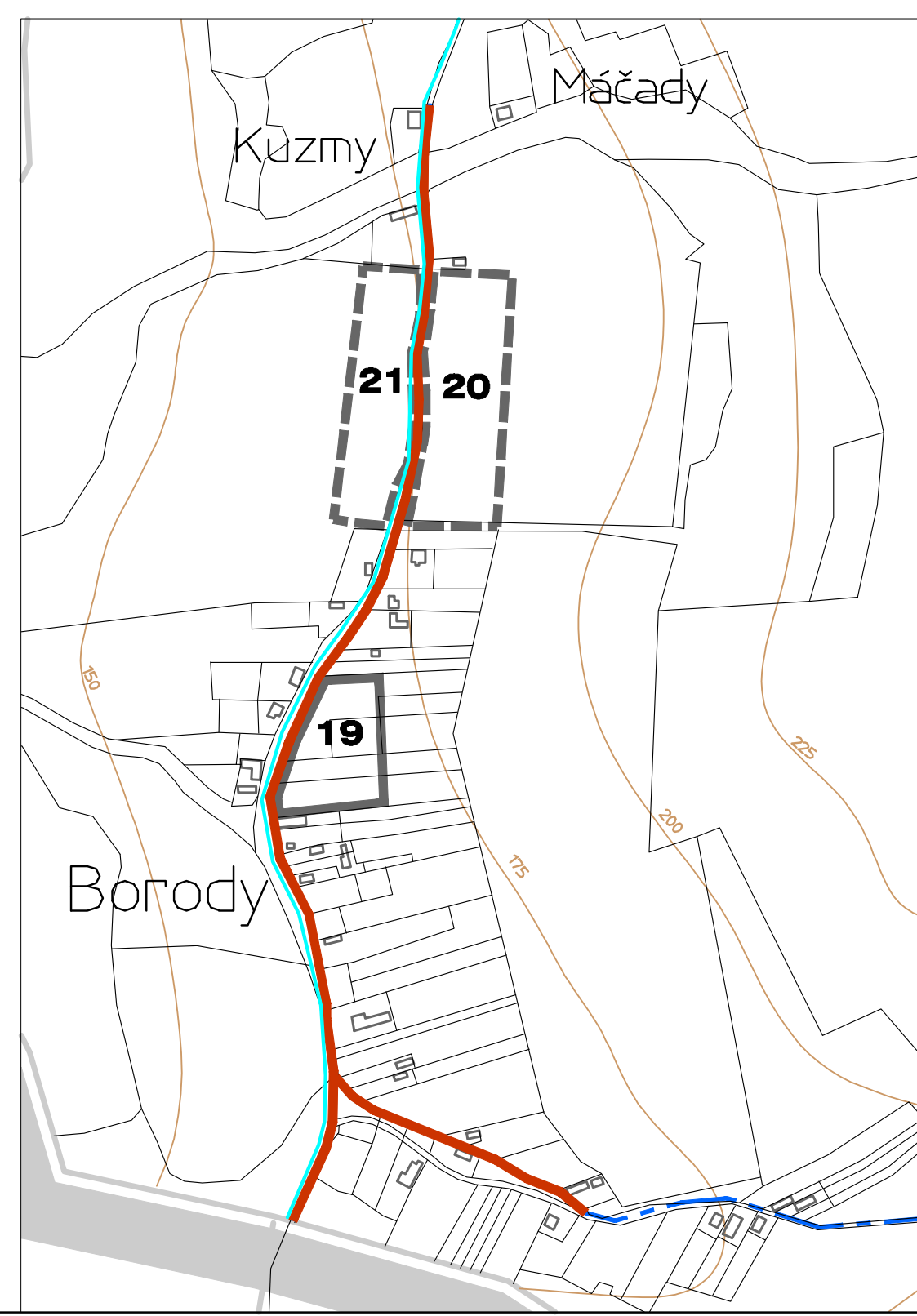
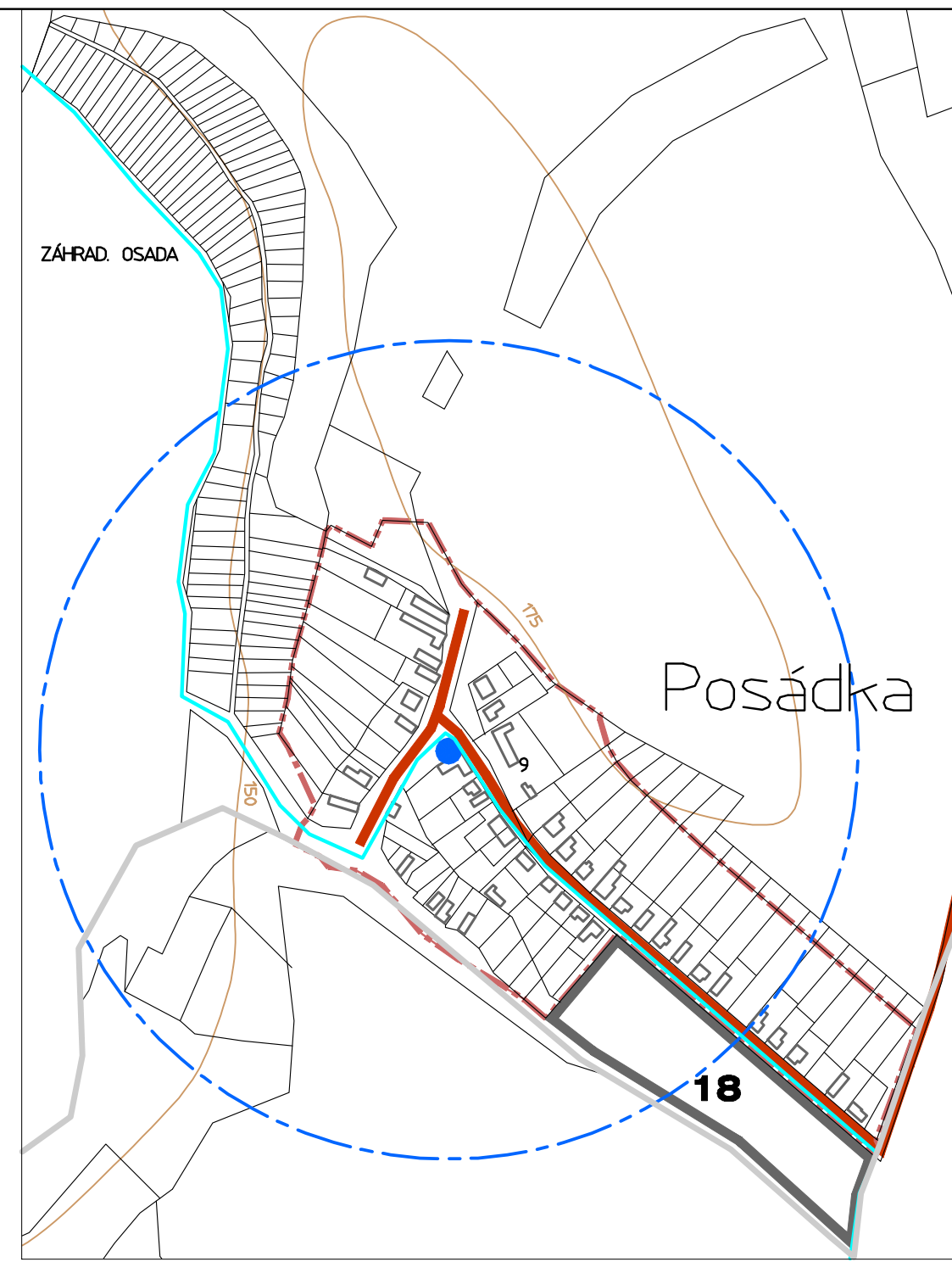
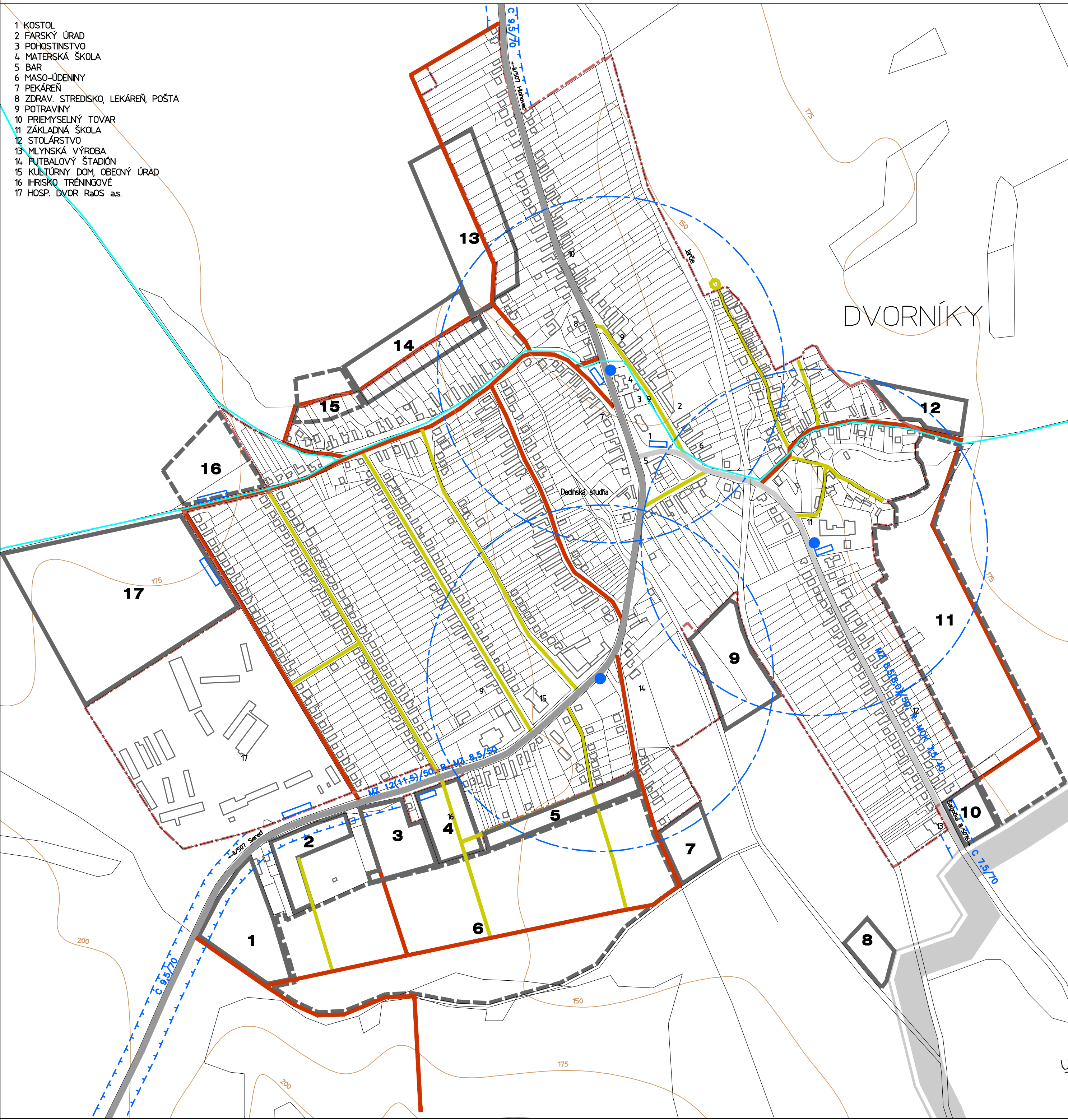


ÚZEMNÝ PLÁN OBCE DVORNÍKY

OBSTARÁVATEĽ: OBEC DVORNÍKY | SPRACOVATEĽ: ING.ARCH. M. DUDÁŠOVÁ, ING.ARCH. J.COPLÁK | ROK 2006



- 1 KOSTOL
- 2 FARSKÝ ÚRAD
- 3 POHOSTINSTVO
- 4 MATERSKÁ ŠKOLA
- 5 BAR
- 6 MASO-ÚDENNÝ
- 7 PEKÁREŇ
- 8 ZDRAV. STREDISKO, LEKÁREŇ, POŠTA
- 9 POTRAVINY
- 10 PRIEMYSELNÝ TOVAR
- 11 ZÁKLADNÁ ŠKOLA
- 12 STOLÁRSTVO
- 13 MLÝNSKÁ VÝROBA
- 14 FUTBALOVÝ ŠTADIÓN
- 15 KULTÚRNY DOM, OBECNÝ ÚRAD
- 16 HRISKO, TRÉNINGOVÉ
- 17 HOSP. DVOR RaOS a.s.



03* Verejné dopravné vybavenie *M 1:5000

VYPRACOVAL: ING. F. ZVERKO

STAV	NÁVRH	STAV	NÁVRH	STAV	NÁVRH
	HRANICA KATASTRÁLNEHO ÚZEMIA		ZBERNÁ KOMUNIKÁCIA B2		ZASTÁVKY SAD
	HRANICA ZASTAVANÉHO ÚZEMIA K 11.1990		ZBERNÁ KOMUNIKÁCIA B3		PEŠIA DOSTUPNOSŤ OD ZASTÁVKY - 300m
	NOVÉ ROZVOJOVÉ PLOCHY		VÝZNAMNÉ A NOVÉ OBSLUŽNÉ KOMUNIKÁCIE C2, C3		CYKLISTICKÉ TRASY
	NOVÉ ROZVOJOVÉ PLOCHY VÝHLADOVÉ		UKLUDNENÉ KOMUNIKÁCIE D1		ODSTAVNÉ PLOCHY
	ČÍSLO ROZVOJOVEJ PLOCHY		OCHRANNÉ PÁSMA CIEST II. A III. TRIEDY		