
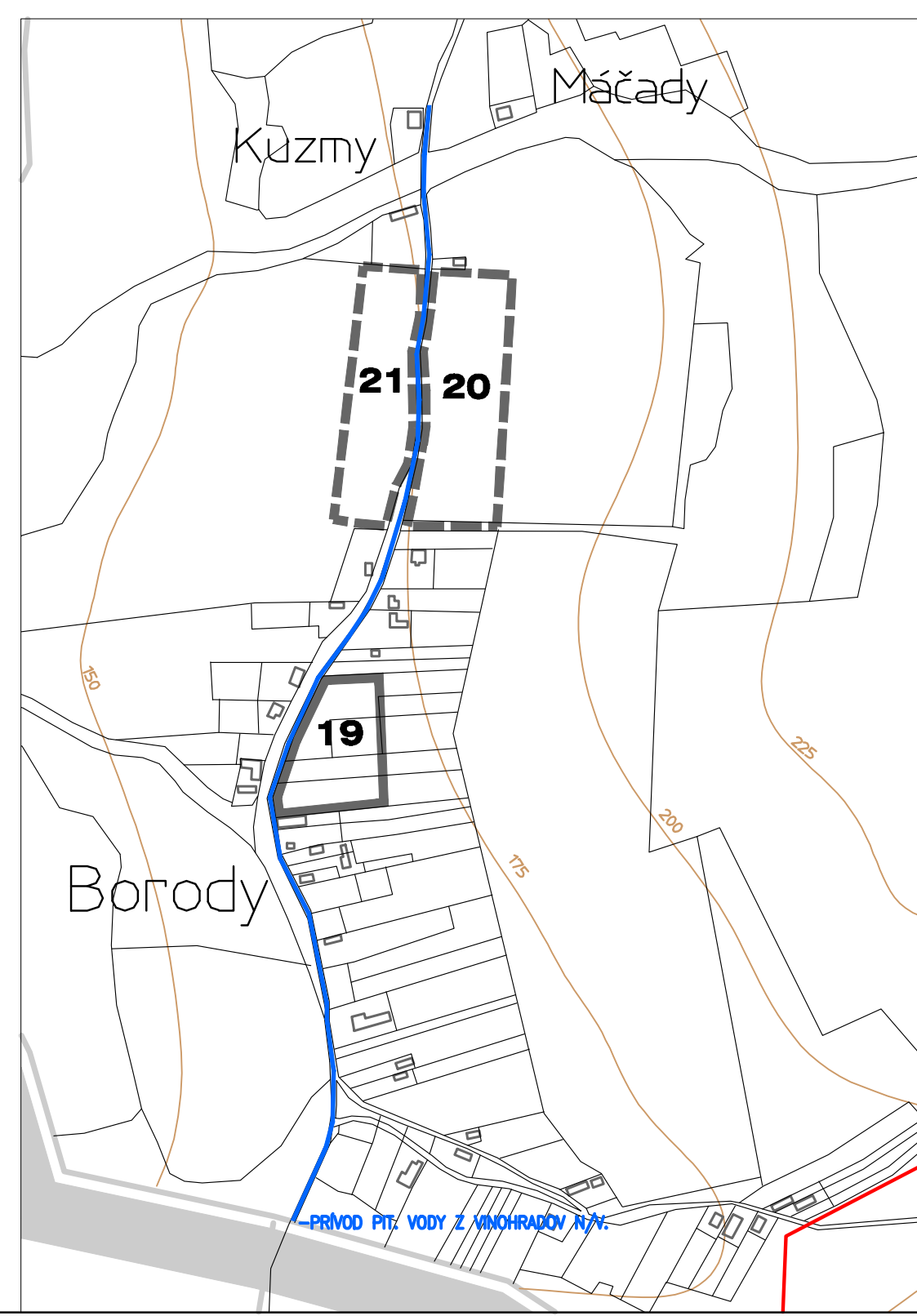
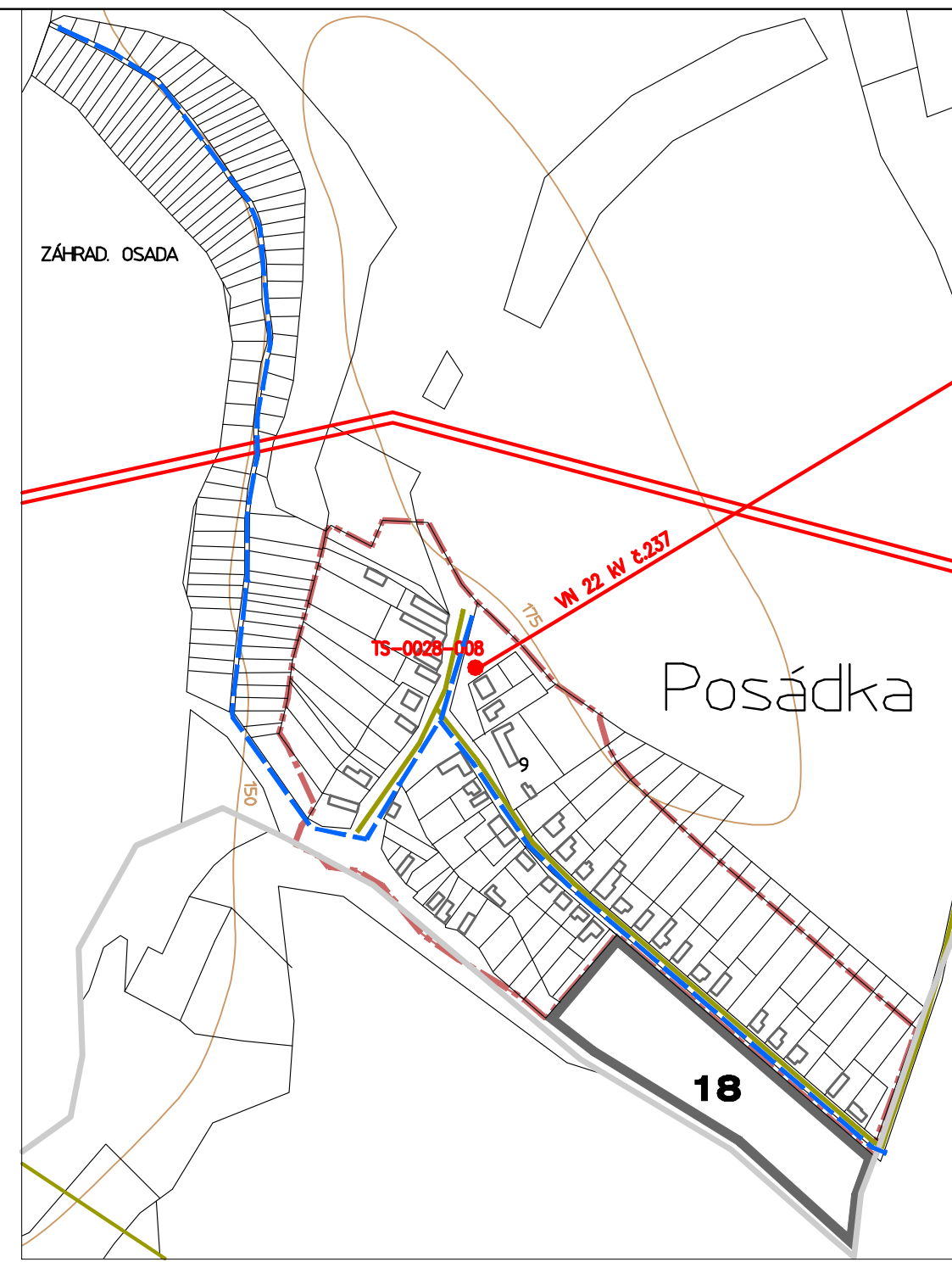
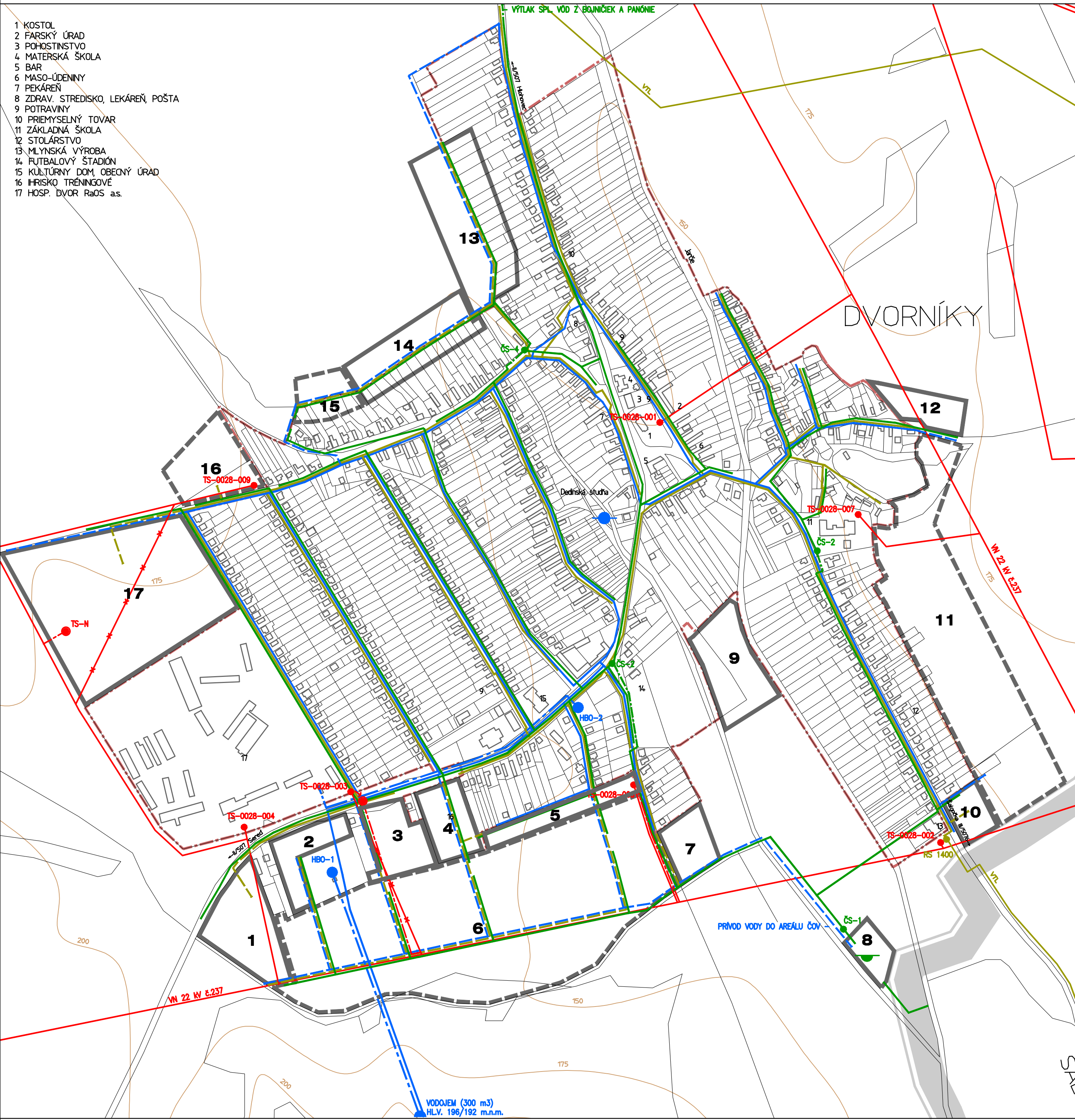


# ÚZEMNÝ PLÁN OBCE DVORNÍKY

OBSTARÁVATEĽ: OBEC DVORNÍKY | SPRACOVATEĽ: ING.ARCH. M. DUDÁŠOVÁ, ING.ARCH. J.COPLÁK | ROK 2006



- 1 KOSTOL
- 2 FARSKÝ ÚRAD
- 3 POHOSTINSTVO
- 4 MATERSKÁ ŠKOLA
- 5 BAR
- 6 MASO-ÚDENINY
- 7 PEKÁREŇ
- 8 ZDRAV. STREDISKO, LEKÁREŇ, POŠTA
- 9 POTRAVINY
- 10 PRIEMYSELNÝ TOVAR
- 11 ZÁKLADNÁ ŠKOLA
- 12 STOLÁRSTVO
- 13 MLÝNSKÁ VÝROBA
- 14 FUTBALOVÝ ŠTADIÓN
- 15 KULTÚRNY DOM, OBECNÝ ÚRAD
- 16 HRISKO TRÉNINGOVÉ
- 17 HOSP. DVOR RaOS a.s.



## 04\* Verejné technické vybavenie \*M 1:5000

VYPRACOVALI: ING. L. ŠTEFKO (E), A VALLA (P), ING. L. SAJKO (V)

STAV	NÁVRH	ZÁSObOVANIE ELEKTRICKOU ENERGIU (E)	ZÁSObOVANIE PLYNOM (P)	ZÁSObOVANIE VODOU (V)	ODKANALIZOVANIE (V)
	HRANICA KATASTRÁLNEHO ÚZEMIA	VONKAJŠIE VEDENIE VN 2x110 kV	VYSOKOTLAKOVÝ PLYNOVOD	VŔTANÉ STUDNE PITNEJ VODY (HBO-1, HBO-2)	SPLAŠKOVÁ KANALIZÁCIA ODPADOVÝCH VÔD (DN 300, PVC)
	HRANICA ZASTAVANÉHO ÚZEMIA K 11.1990	VONKAJŠIE VEDENIE VN 22 kV	STREDNOTLAKOVÝ PLYNOVOD LPE 300 kPa (D 50-110)	VÝTLAK PITNEJ VODY ZO STUDNE HBO-1(2)	VÝTLAČNÉ POTRUBIE SPLAŠKOVÝCH ODPADOVÝCH VÔD (DN 100-150, PVC)
	NOVÉ ROZVOJOVÉ PLOCHY	KÁBLOVÉ VEDENIE VN 22 kV	REGULAČNÁ STANICA PLYNU	ROZVODY PITNEJ VODY	PREČERPÁVACIA STANICA SPLAŠKOVÝCH ODPADOVÝCH VÔD
	NOVÉ ROZVOJOVÉ PLOCHY VÝHLADOVÉ	VEDENIE VN NA ZRUŠENIE		ZEMNÝ VODOJEM PITNEJ VODY	BIOLOGICKÁ ČISTIACA STANICA SPLAŠKOVÝCH ODPADOVÝCH VÔD
2	ČÍSLO ROZVOJOVEJ PLOCHY	TRAFOSTANICA STOŽIAROVÁ			
		TRAFOSTANICA MUROVANÁ			