








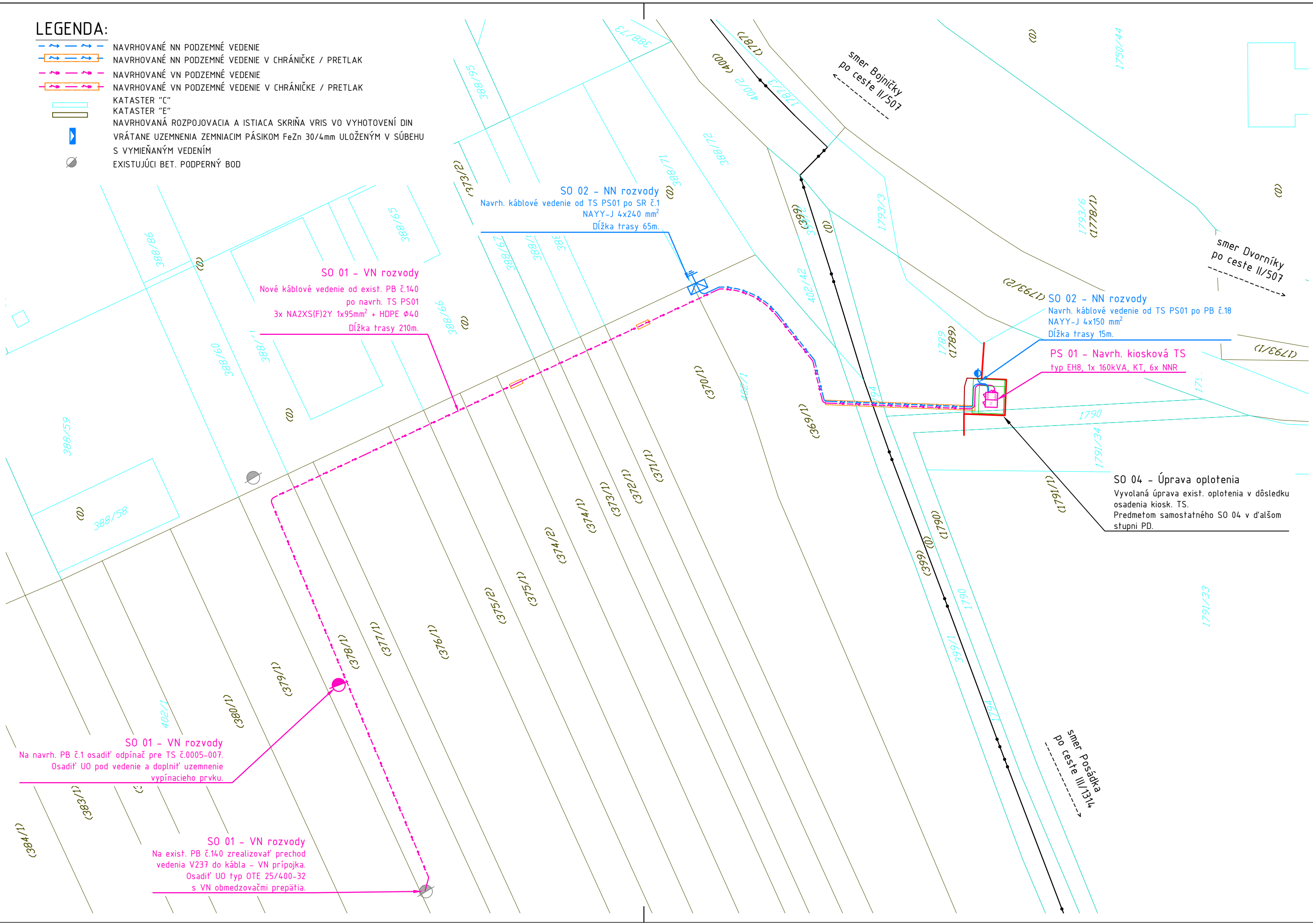


**LEGENDA:**

-  NAVRHOVANÉ NN PODZEMNÉ VEDENIE
-  NAVRHOVANÉ NN PODZEMNÉ VEDENIE V CHRÁNIČKE / PRETLAK
-  NAVRHOVANÉ VN PODZEMNÉ VEDENIE
-  NAVRHOVANÉ VN PODZEMNÉ VEDENIE V CHRÁNIČKE / PRETLAK
-  KATASTER "C"
-  KATASTER "E"
-  NAVRHOVANÁ ROZPOJOVACIA A ISTIACA SKRÍŇA VRIS VO VYHOTOVENÍ DIN
-  VRÁTANE UZEMNENIA ZEMNIACIM PÁSIKOM FeZn 30/4mm ULOŽENÝM V SÚBEHU S VYMIENANÝM VEDENÍM
-  EXISTUJÚCI BET. PODPERNÝ BOD



NAPĚŤOVÁ SÚSTAVA	BEZPEČNOSTNÉ OPATRENIA	
	(STN EN 61936-1 :8/2011 + OAC: 7/2012 + OAC2: 6/2013 + ZA1: 1/2015 + Z+A1: 11/2016)	OCHRANA PRED DOTYKOM ŽIVÝCH ČASŤÍ
3 AC 22kV 50Hz IT	MIMO DOSAH	UZEMNENÍM
	OCHRANA PRED ZÁSAHOM ELEKTRICKÝM PRÚDOM (STN 33 2000-4-41 :3/2019 + ZA11 :3/2019 + ZA12 :1/2020 + *01 :4/2020)	
	ZÁKLADNÁ OCHRANA	OCHRANA PRI PORUČE
1/N/PE AC 230V 50Hz TN-S	KRYTOM, IZOLÁCIU	SAMOČINNÝM ODPOJENÍM NAPÁJANIA
3/PEN AC 400/230V 50Hz TN-C	KRYTOM, IZOLÁCIU	SAMOČINNÝM ODPOJENÍM NAPÁJANIA
	OCHRANNÉ PÁSMO	
	VZDUŠNÉ VEDENIE	KÁBLOVÉ VEDENIE
3 AC 22kV 50Hz IT	10m OD KRAJNÉHO VODIČA	1m OD OSI VEDENIA
3/PEN AC 400/230V 50Hz TN-C	-	1m OD OSI VEDENIA
	UZEMNENIE	
	3 AC 22kV 50Hz IT	STN EN 50 522 :8/2011
	3/PEN AC 400/230V 50Hz TN-C	STN 33 2000-5-54 :8/2012 +O+1 :7/2014 + ZA11 :2/2018 + ZA1 :1/2023



**POZNÁMKA:**

- NEODDELITEĽNOU SÚČASŤOU PROJEKTOVEJ DOKUMENTÁCIE JE TECHNICKÁ SPRÁVA.
- KAŽDÝ ODCHYLKU OD PROJEKTU JE POTREBNÉ PREROKOVAŤ S GENERÁLNYM PROJEKTANTOM.
- DODÁVATEĽ STAVBY MUSÍ PREŠTUDOVAŤ CELÚ PROJEKTOVÚ DOKUMENTÁCIU. V PRÍPADE ZISTENIA NEDOSTATKOV NA NE UPOZORNIŤ. PRED KAŽDÝM REALIZAČNÝM PROCESOM PREŠTUDOVAŤ DOTKNUTÉ, SÚVISIACE ČASŤI PROJEKTOVEJ DOKUMENTÁCIE.
- PRESNÁ TRASA KÁBLOVÉHO VEDENIA SA URČÍ PRED REALIZÁCIU PO VYTÝČENÍ VŠETKÝCH INŽINIERSKÝCH SIETÍ A HRANÍC POZEMKOV.
- PRI SÚBEHU A KRIŽOVANÍ INŽINIERSKÝCH SIETÍ BUDÚ DODRŽANÉ ODSTUPY DEFINOVANÉ PODĽA STN.
- PRI KRIŽOVANÍ VJAZDOV NA POZEMKY A MIESTNYCH KOMUNIKÁCIÍ KÁBLE ULOŽÍŤ DO CHRÁNIČKY FXKK.

**Dokumentácia pre územné rozhodnutie a stavebné povolenie**

HL. ZHOTOVITEĽ:	<b>LiV-EPI, sr.o.</b> Trenčianska 56/F 821 09 Bratislava	Táto dokumentácia je duševným majetkom zhotoviteľov. Žiadna časť tejto dokumentácie nesmie byť reprodukováná alebo použitá bez ich písomného povolenia.
-----------------	--	--

ZMENA:	VYKONAL:	DÁTUM:	PAREČ:
d			
c			
b			
a			

NAZOV ZÁKAZKY:	L13.0354.23.0001 TA_OKS_Dvorníky Panónia - VNK, TS, NNK	HP:	TECH. ČASŤ: ING. DUŠAN DRŽÍK	DÁTUM:	02/2024
INVESTOR:	ZAPADOSLOVENSKÁ DISTRIBUČNÁ ZAPADOSLOVENSKÁ DISTRIBUČNÁ a.s. Culmova 6 816 47 BRATISLAVA	VYPRACOVAL:	ING. BRANISLAV GOLEC	MIERKA:	1:500
SO-PS:	SO 01, SO 02, PS 01 SO 03, SO 04, SO 05	KONTRLOVAL:	ING. DUŠAN DRŽÍK	POČET A4:	3x
NAZOV VÝKRESU:	ZÁKRES DO KATASTRÁLNEJ MAPY	SCHVÁLIL:	ING. DUŠAN DRŽÍK	ZMENA:	-
		STUPEŇ PD:	ARCHÍVNE ČÍSLO:	240701-UC0010-05	
		DUR + DSP	LIST:	1	LISTOV: 1
			DCC:	&CLH	
			240701-UC0010-03,04,05.dwg		